

Dossier de demande d'autorisation

Annexes de l'étude d'incidence



Site de Bussières

Cours d'eau : Ognon

Commune : Bussières

Département : Haute-Saône (70)

CONSULT HYDRO (MOE)

Frédéric MISCHLER
Directeur
Tel : 03 84 68 15 90
Mobile : 06 75 08 77 87
contact@consulthydro.com
CONSULT HYDRO
9 Avenue du lac
70000 VESOUL

HYDROGNON (Pétitionnaire)

Florent DESSET
1 rue des Chenevières
25870 CHEVROZ
Tel : 03 81 56 82 30
Mobile : 06 87 48 95 59
Courriel : dessetflorent@hotmail.fr

Date : Août 2021

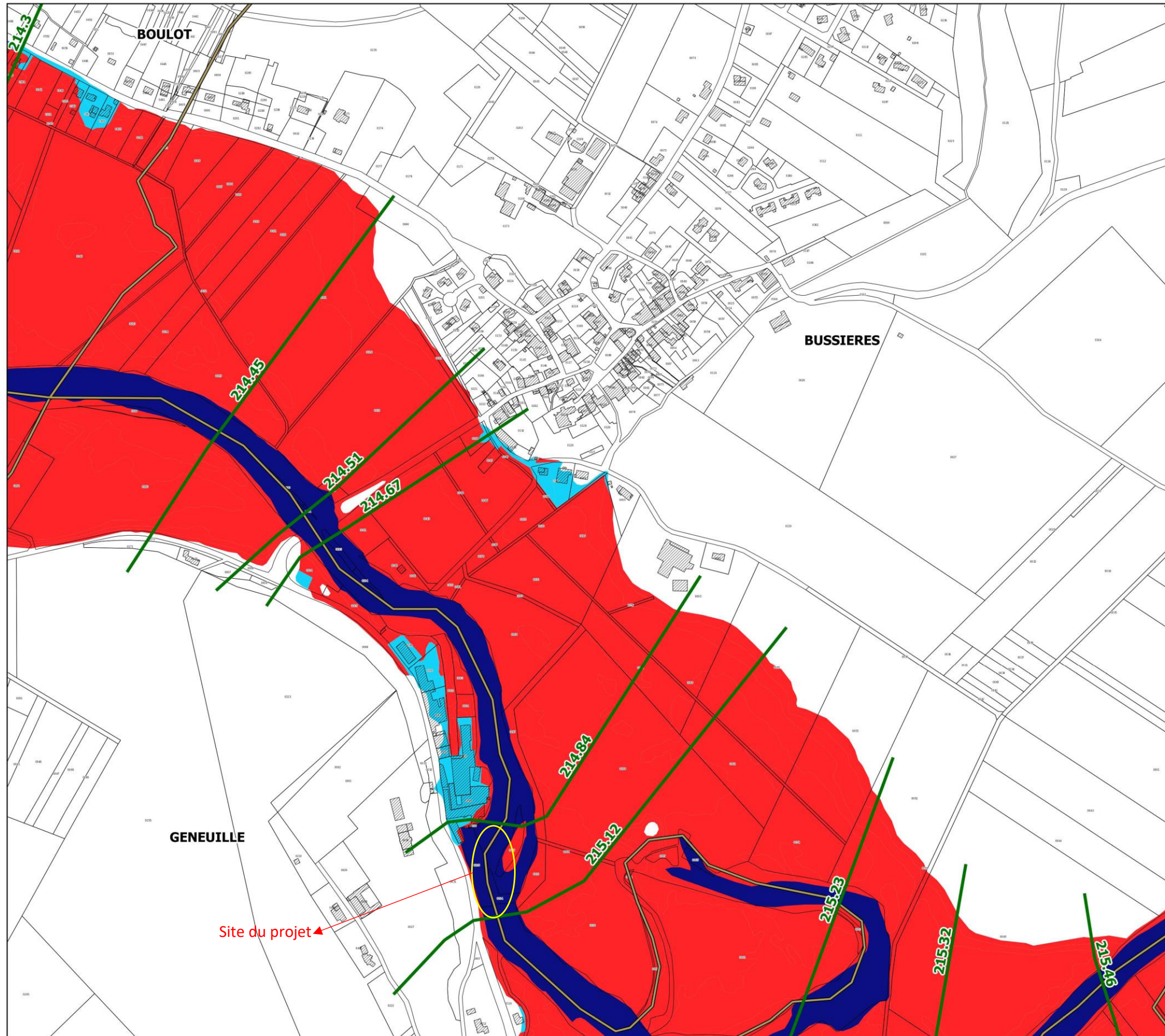
Informations du document	
Titre	Demande d’autorisation environnementale
Sous-titre	Annexes de l’étude d’incidence
Auteur(s)	Mary Diallo
Contributeur(s)	Frédéric Mischler
Diffusion	Publique

Historique du document				
Date	Révision	Préparé par	Vérifié par	Description et statuts
04/08/2021	V1.0	Mary Diallo	Frédéric Mischler	Rapport initial

PPRI interdépartemental de la moyenne vallée de l’Ognon

Dans l’ordre :

- **Carte de zone réglementaire ;**
- **Carte des enjeux ;**
- **Carte des aléas.**

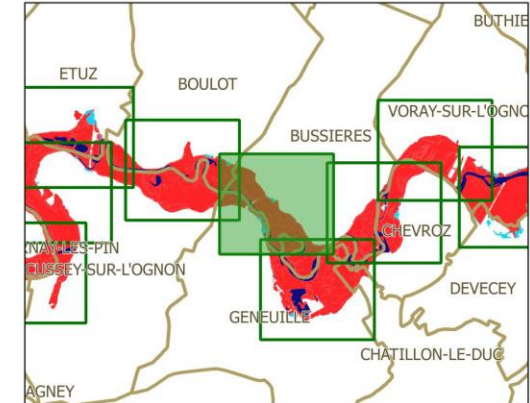


PRÉFET DU DOUBS
PRÉFÈTE DE LA HAUTE-SAÔNE

PPRi interdépartemental de la moyenne vallée de l'Ognon

ZONAGE RÉGLEMENTAIRE
planche 21

Localisation



Légende

- limites de communes
- secteur couvert par un autre PPRi
- hydrographie (lit mineur, plans d'eau)
- profil et cote de référence

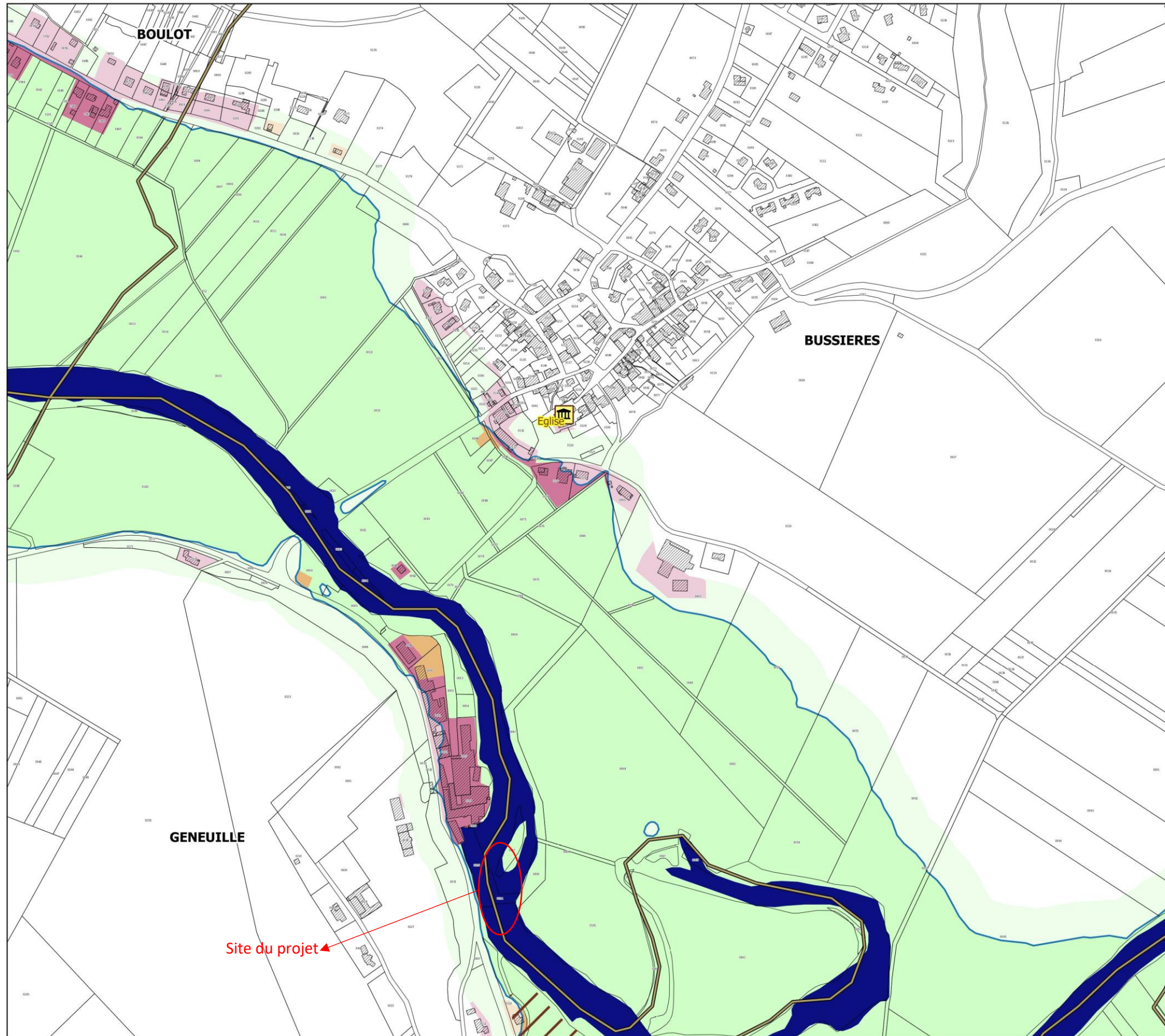
zonage réglementaire

- zone bleue
- zone rouge



échelle : 1/5000

source : DDT25/ERNF/UPRNT
fond de plan : IGN BD Parcellaire
Date d'édition : 14/04/2017

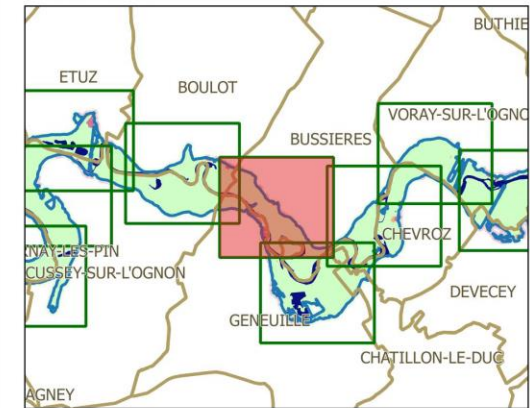


RÉPUBLIQUE FRANÇAISE
PRÉFET DU DOUBS
PRÉFÈTE DE LA HAUTE-SAÔNE

PPRi interdépartemental de la moyenne vallée de l'Ognon

CARTES DES ENJEUX
planche 21

Localisation



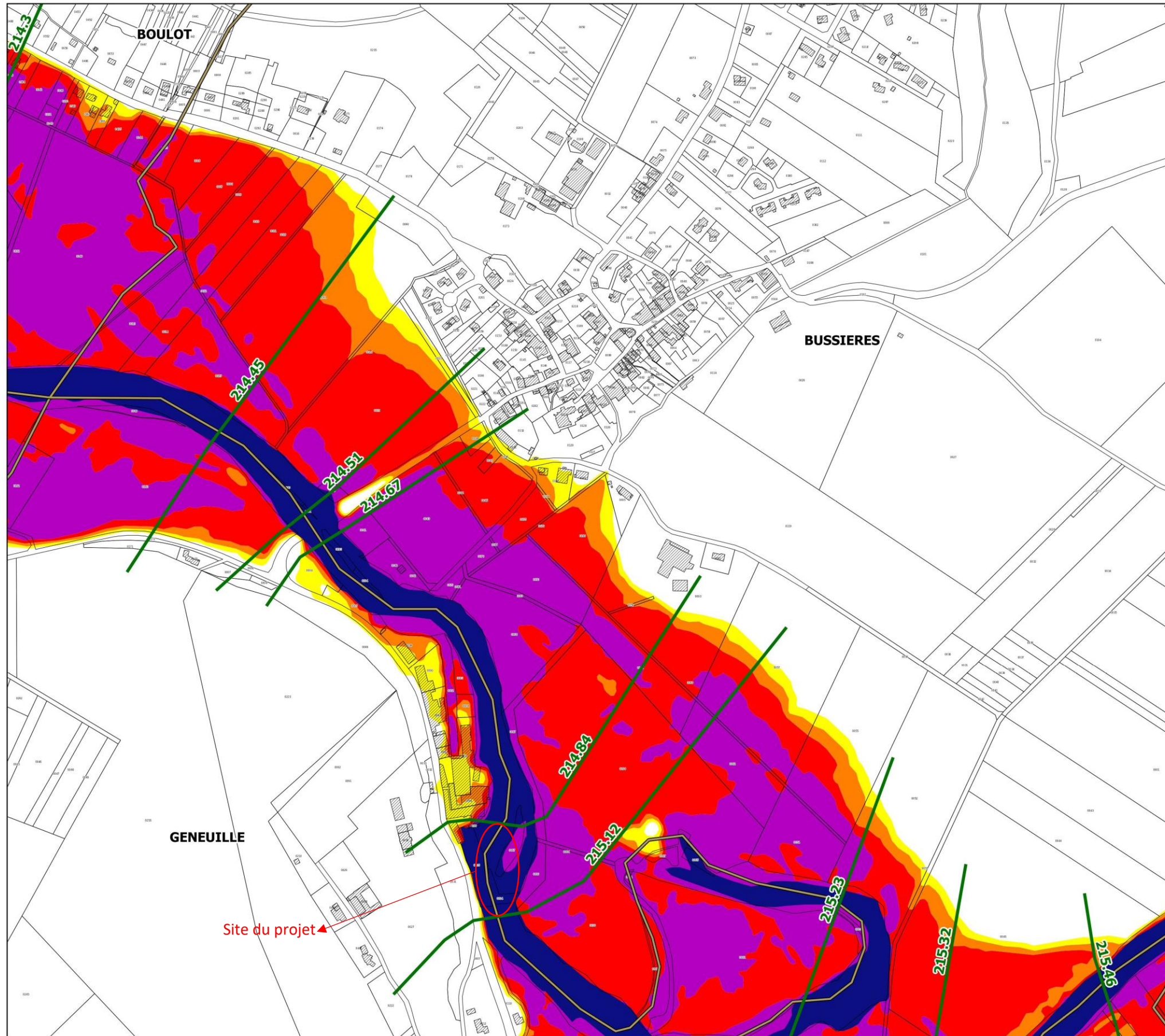
Légende

	limites de communes
	secteur couvert par un autre PPRi
	hydrographie (lit mineur, plans d'eau)
	contour de la zone inondable (aléas)
zonage enjeux	
	zone non urbanisée
	zone peu urbanisée
	zone moyennement urbanisée
	zone urbanisée dense
enjeux ponctuels	
	activité industrielle
	mairie
	centre de secours
	école
	gendarmerie
	collège-lycée
	bât. remarquable
	camping
	dechèterie
	ERP
	st. épuration



échelle : 1/5000

source : DDT25/ERNF/UPRNT
fond de plan : IGN BD Parcellaire
Date : 14/04/2017

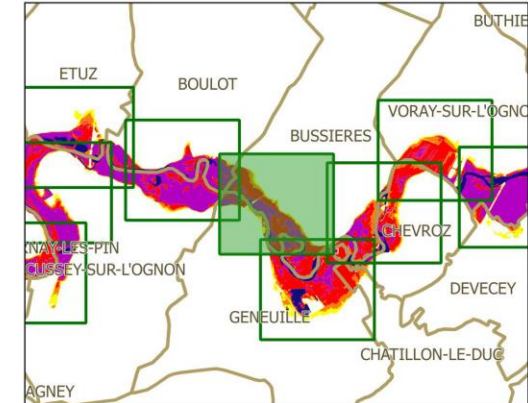


PRÉFET DU DOUBS
PRÉFÈTE DE LA HAUTE-SAÔNE

PPRi interdépartemental de la moyenne vallée de l'Ognon

CARTES DES ALEAS
planche 21

Localisation



Légende

- limites de communes
- secteur couvert par un autre PPRi
- hydrographie (lit mineur, plans d'eau)
- profil et cote de référence

secteurs d'aléas

- aléa faible
- aléa moyen
- aléa fort
- aléa très fort



échelle : 1/5000

source : DDT25/ERNF/UPRNT
fond de plan : IGN BD Parcellaire
Date d'édition : 14/04/2017



Filiale de SICAE EST

Consult Hydro
9 avenue du lac 70000 VESOUL – Tél : 03.84.68.15.90 – www.consulthydro.com
Société par Actions simplifiées - Siège Social Vesoul - Siret 522 343 086 00024
RCS Vesoul 522 343 086 – Code APE 7112 B - TVA intracommunautaire n° FR 90 522 343 086