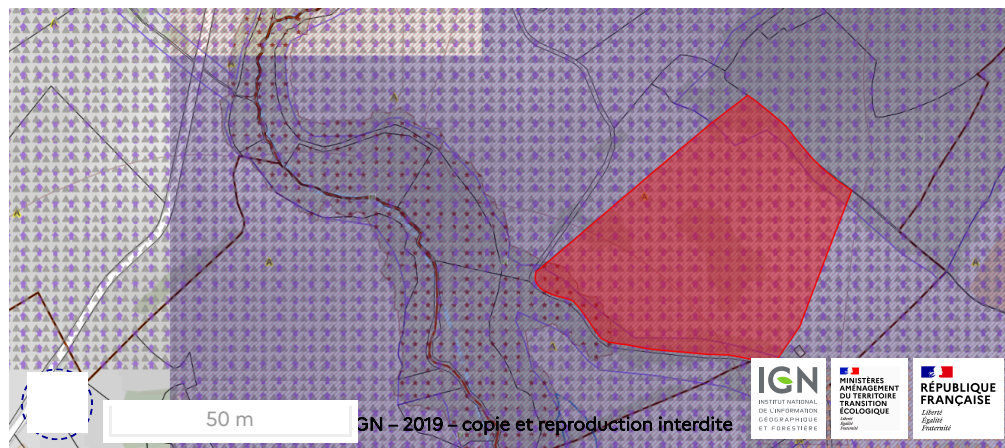


FICHE INFORMATION DÉTAILLÉE D'UNE PARCELLE



Références cadastrales

Département : 74

Commune : Fillière

Code Insee : 74282

Section : 0H

Feuille : 4


Numéro de parcelle : 0201


Contenance : 22898 m²

Légende

VUE DETAILLEE DES DOCUMENTS D'URBANISME


Zonage(s)

 Parcelle classée A
Zone A agricole

 Parcelle classée N
Zone N Naturelle

La parcelle est soumise aux dispositions suivantes


Traitement environnemental et paysager

 Éléments de paysage correspondant à un espace boisé, (sites et secteurs) à préserver pour des motifs d'ordre écologique
Element de paysage correspondant à un espace boisé, (site et secteurs) à préserver pour des motifs d'ordre écologique

Secteurs soumis à d'autres dispositions particulières

 Secteur protégé en raison de la richesse du sol et du sous-sol

Qualité urbaine et architecturale

 Hauteur

 Aspect extérieur


 Stationnement

Périmètres d'informations

 Secteur dans lequel l'édification d'une clôture doit être précédée d'une déclaration préalable

Autre périmètre, secteur, plan, document, site, projet, espace
Forêts
Zone aléas argile faible

SERVITUDE D'UTILITE PUBLIQUE

 Plans de prévention des risques naturels prévisibles (PPRNP) et plans de prévention de risques miniers (PPRM) et documents valant PPRNP (PM1) >

SCHEMA DE COHERENCE TERRITORIALE

 SCOT DU BASSIN ANNECIEN

NB : Cette fiche a un caractère informatif et ne peut pas être considérée comme un document opposable.

Certaines SUP dites "protégées" n'apparaissent pas à toutes les échelles sur la carte. Pour plus d'informations, consultez la FAQ.